



Parques y Jardines

Informe de avance de resultados del primer trimestre del Programa Operativo Anual de la Jefatura de Parque y Jardines 2026, vinculado con el PMDG 2024-2027.

Objetivo:

17.4 Ampliar y mantener las áreas verdes municipales con la capacidad de los recursos materiales y humanos de la Dependencia de Parque y Jardines para que se generen los servicios ambientales necesarios y se mejore la imagen urbana en el municipio en beneficio de la población.

- a) Inventario y diagnóstico de volúmenes y especies existentes en áreas verdes municipales consolidadas.
- Durante el primer trimestre del periodo 2026, se continuo con la ejecución del Plan Operativo anual de la dependencia generando el mantenimiento programado en los volúmenes de áreas verdes y espacios públicos para fortalecer la imagen urbana de la Cabecera municipal y las Delegaciones del territorio municipal, así como la protección de especies naturales, considerando los servicios ambientales que estas generan en beneficio de los ciudadanos al interior de las zonas habitacionales que forman parte de las áreas de bienestar y esparcimiento, como parte de las acciones derivadas en la planeación 2024-2027.

ANTES



DESPUES




- Programa Operativo anual de la Dependencia de Parques y jardines segundo trimestre 2026

Priorización de intervenciones al interior de las colonias que integran la Cabecera Municipal y Delegaciones del Territorio Municipal poseedoras de áreas verdes y espacios públicos (parques, unidades deportivas y jardines)		
Colonia	Nombre del espacio intervenido	Superficie
Av. Pedro Ramírez Vázquez	Camellón y Banquetas	1.2 km
Av. Universidad	Camellón	1,200 m2
Ingreso Poniente	Camellón	1.5 km
Av. Carlos Villaseñor	Camellón	1.2 km
La Laguna	Camellón	1.8 km
Carlos Páez Stille	Camellón	4,200 m2
Manuel M. Diéguez	Camellón	2,800 m2
Camellón José Vasconcelos	Camellón	1,187 m2
San Felipe I	Área Verde	5,940 m2
San Felipe II	Área Verde	1,150 m2
Camichines II	Área verde	5,775 m2
Paseos del Sol	Área verde	6,966 m2
Col. Providencia	Área verde	8,235 m2
Valle Dorado	Área verde	6,000 m2
Col. Volcanes	Área verde	1,367 m2
Central Camionera	Área verde	400 m2
Bugambilias	Área verde	6,157 m2
Provipo	Área verde	5,684 m2
Ocotillos	Área Verde	1,445 m2
Encinos	Área verde	2,100 m2
Parque Acueducto San José	Área verde	3,456 m2
La Providencia	Área verde	22,436 m2
San Cayetano	Área verde	4,793 m2

Enero a marzo 2026

Acciones prioritarias de la poda, segado, y reforestación 2026





b) Capacitación del personal para la atención, mantenimiento y fortalecimiento del inventario forestal consolidado.

- Se llevó a cabo una capacitación interna en Conservación del arbolado Urbano impartida por personal especializado con más de 25 años de experiencia en podas de mantenimiento y estéticas, dirigida al personal de la jefatura de parques y jardines, en donde se tocaron las distintas técnicas correctas de poda: con estas acciones se busca generar un impacto positivo en la imagen urbana del municipio, a fin que la ciudadanía perciba las áreas verdes, camellones y avenidas del municipio presentando una poda estética impecable en su beneficio.

- ✓ Poda de formación
- ✓ Poda de mantenimiento
- ✓ Poda de aclareo
- ✓ Poda de elevación
- ✓ Poda de reducción
- ✓ Poda estéticas





c) Detección de superficies potenciales para reforestación a efecto de impulsar acciones de consolidación.

- Se dio continuidad con el trabajo del diagnóstico de superficies forestales potenciales al interior de las colonias de la Cabecera Municipal y Delegaciones del Municipio de Zapotlán el Grande que se inició durante el segundo trimestre del año 2025, dando como resultado:
 - ✓ Áreas forestales sujetas de intervención
 - ✓ Volúmenes
 - ✓ Variedades forestales potenciales para siembra en parques, jardines y camellones

Vinculación con el área de participación ciudadana para socializar y sensibilizar a la ciudadanía en el cuidado del arbolado urbano, los beneficios del cuidado y el servicio ambiental que el mismo proporciona para mitigar el impacto del cambio climático y el deterioro del aire en la ciudad, considerando el parque vehicular registrado en la localidad que rebasa los 100 mil vehículos automotores.

Área verde con potencial de reforestación y pinta de juegos infantiles y bancas.	Densidad de población	Mts. 2	Especies plantadas
Col. Universidad	800 habitantes	30 mts	Jacaranda, Tabachín, Azaleas, Cedro Blanco
Col. Providencia	200 habitantes	15 mts	Casuarinas, ficus
Parque Ecológico "Los Ocotillos."	500 habitantes	150 mts	Pinos, ficus, cedro negro


d) Generación e implementación del Plan Operativo de Mantenimiento con priorización de áreas más sensibles que afectan la imagen urbana.

- A efecto de fortalecer la imagen urbana en zonas prioritarias de la Cabecera municipal Ciudad Guzmán, considerando el impacto directo que se mantiene con el vacacionamiento turístico del municipio, el aforo de visitantes, se continúa con la realización de acciones de segado y limpieza continua en los tres ingresos de la Cabecera Municipal, que cuentan con infraestructura de camellones cuya forestación fortalece la imagen, el servicio ambiental y la belleza que visualiza el aforo de visitantes al municipio, así como el mantenimiento de parques y jardines ponderando los portales del centro principal del acervo arquitectónico y atracción turística en ciudad Guzmán.

- Ingreso Sur





- Ingreso Norte



- Ingreso Poniente



- Centro Historico lavado de portales



e) Recuperación de stock de especies en el vivero municipal para el programa de reforestación en la localidad.

- Durante el segundo trimestre del año 2026, se generaron acciones a efecto de recuperar el vivero municipal a efecto de fortalecer la sustentabilidad en el mantenimiento de las áreas forestales con las que cuenta la Cabecera Municipal y las Delegaciones al interior del municipio, ponderando el cultivo de:

- ✓ Fresno
- ✓ Tabachín
- ✓ Retama
- ✓ Primavera
- ✓ Jacaranda
- ✓ Ceiba
- ✓ Petunia mexicana
- ✓ Manto azul
- ✓ Obelisco
- ✓ Lirio persa

Se cuenta con un total de 2,500 especies en proceso de producción y crecimiento para proyecto de reforestación 2026





f) Recuperación de la infraestructura municipal de los sistemas de riego.

- En el Parque Ecológico "Los Ocotillos" se instaló una bomba (Hunt2) para agilizar el riego y poder subir el agua a las partes más altas y se instalaron en puntos estratégicos siete tambos de 200 litros cada uno los cuales re bombean agua a una cisterna de 3,500 litros el cual se utiliza para el riego de aproximadamente 150 árboles diarios.





- g) Gestión de recursos financieros para la adquisición de variedades forestales de acuerdo al programa de reforestación urbana propuesto en la estrategia.
- Durante el primer trimestre del periodo 2026, se realizó la gestión para la adquisición de semilla y variedades forestales consolidadas en el marco del programa de reforestación urbana 2024-2027, que será iniciado durante el periodo 2026, en vinculación con las Dependencias de Obras Públicas y Medio Ambiente y Desarrollo Sustentable en paralelo a la ejecución de obra pública.

h) Generación del plan de optimización de tiempos y movimientos que implique una mejora en la cobertura de mantenimiento.

- Se continua con la estrategia de acción iniciada en los meses anteriores, para optimización de tiempos y movimientos del personal adscrito a la Dependencia, a efecto de preparar las áreas forestales más vulnerables en el próximo temporal de lluvia, que puedan generar riesgo en la población por de caída de especies, mitigando el peligro de accidente o desastre.







[Handwritten signature]
DIRECCIÓN GENERAL DE
SERVICIOS PÚBLICOS MUNICIPALES

LIC. FEDERICO OCHOA CASTREJON
DIRECTOR GENERAL DE SERVICIOS PUBLICOS MUNICIPALES



[Handwritten signature]
C. ALVARO PEREZ AVALOS
JEFE DE PARQUES Y JARDINES